חוק התכנון והבניה, התשכ"ה - 1965

תכנית לתשתית לאומית

מס' תתל/ 164

מתקן אגירת אנרגיה - יונתן

תשריט מצב מוצע	גיליון 1 מתוך 1
מחוז	צפון, מטה
מרחב תכנון מקומי	גולן
רשות מקומית	גולן
ישוב	יונתן
תכנית בסמכות	ארצית
איחוד וחלוקה	ללא איחוד וחלוקה
היתרים או הרשאות	תכנית שמכוחה ניתן להוציא היתרים או הרשאות
מונה תדפיס התשריט	11
מועד הפקה	20/08/2024 11:52
שטח התכנית	90.011 דונם קנה מידה 1:1250

אישורים בתכנית מס' תתל/ 164

שמות*

מגיש התכנית	אנלייט אנרגיה מתחדשת תאגיד: רח בראשית שותפות מוגבלת
עורך ראשי	דני בר קטה תאגיד: א.ב. מתכננים בע"מ
יזם	אנלייט אנרגיה מתחדשת תאגיד: רח בראשית שותפות מוגבלת

טבלת גושים וחלקות*

מספר גוש	חלק/ כל הגוש	מספרי חלקות בשלמות	מספרי חלקות בחלקיות
201000	חלק		127

* הרשימה המלאה מפורטת בהוראות התכנית / בהודעה שפורסמה בעיתונות וברשומות

הריני מצהיר בזאת כי המפה הטופוגרפית/המצבית המהווה רקע לתכנית זו, נערכה על ידי ביום 10.05.2023 והיא הוכנה לפי הוראות מנהל מבא"ת ובהתאם להוראות החוק ולתקנות המודדים שבתוקף. דיוק הקו הכחול והקדסטר:מדידה גרפית

גטניו ברני מודד מוסמך	570		
שם המודד	מספר רשיון	חתימה	תאריך

מספר תכנית: תתל/ 164, מספר פרסום תשריט: 11

מקרא

- מתקנים הנדסיים
- מגבלות בניה ופיתוח
- גבול מסדרון תשתיות ת"ק
- קו-בנין
- מידות

תרשים התמצאות - קנ"מ 1:28000

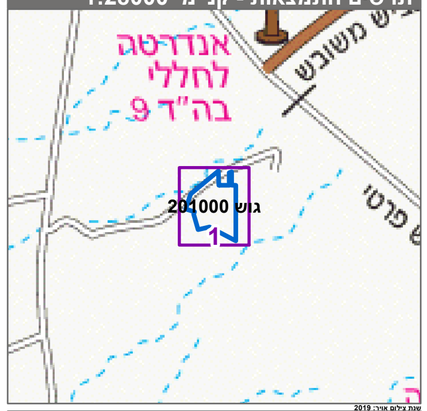
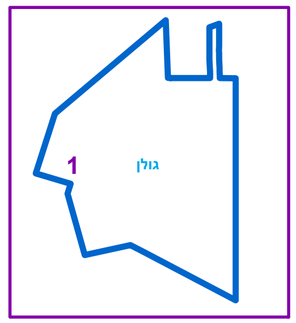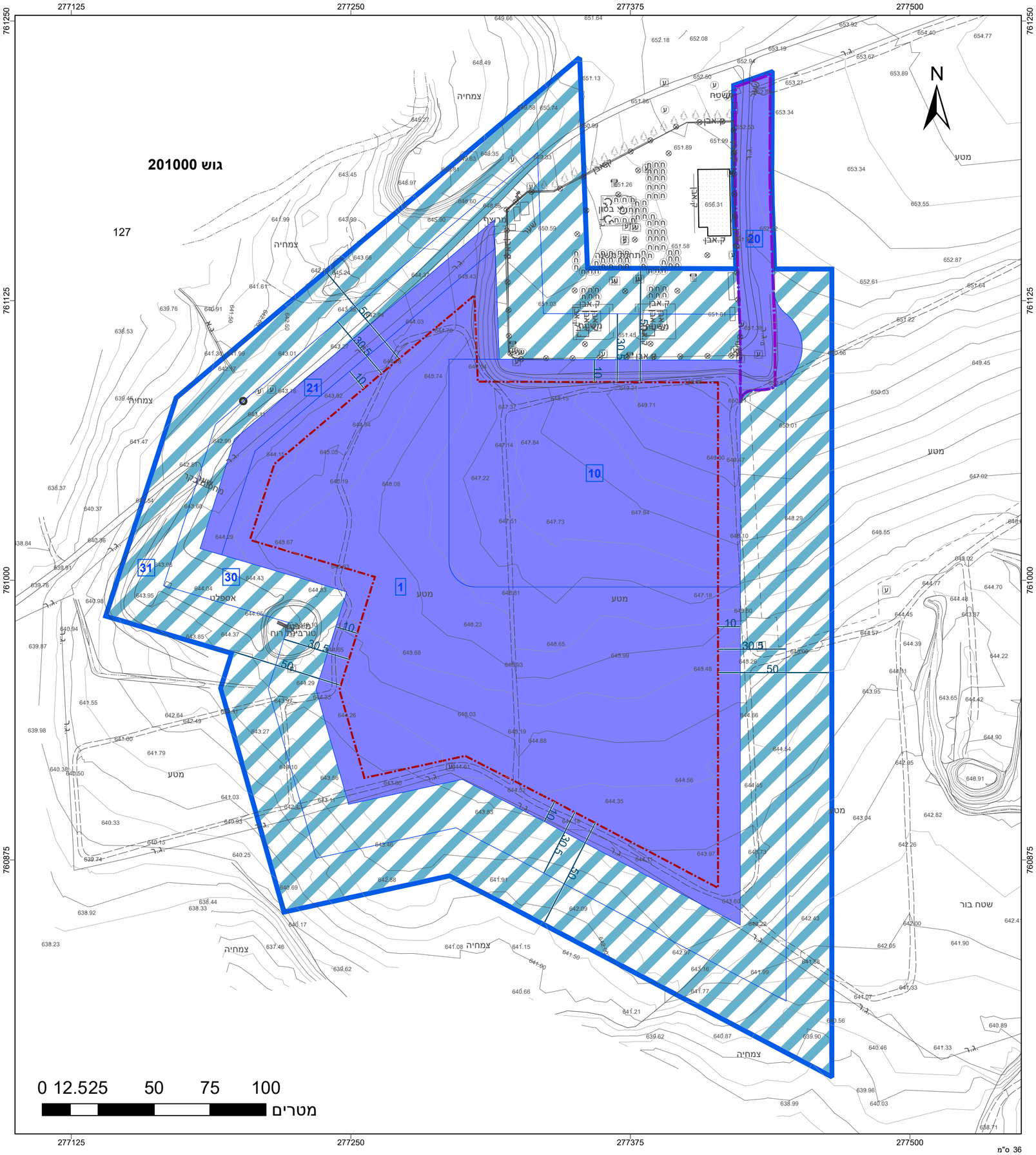
תרשים סביבה - קנ"מ 1:7000